



ROMANIA  
JUDEȚUL SUCEAVA

COMUNA MOLDOVIȚA

Moldovița, nr. 421, cod poștal 727.385

Tel/fax: 0230/336.115 & 0230/336.190

e-mail: [primaria.moldovita@yahoo.com](mailto:primaria.moldovita@yahoo.com)

CONSILIUL LOCAL

**HOTĂRÂRE**

*privind atestarea apartenenței la domeniul public al  
comunei Moldovița, județul Suceava, a unor bunuri imobile*

Consiliul local al comunei Moldovița, județul Suceava;

Având în vedere referatul de aprobare nr.8663 din 19.11.2021, prezentat de domnul Iliesi Traian - primarul comunei Moldovița, județul Suceava, raportul nr.8553 din 16.11.2021, prezentat de domnul Crăiuț Constantin-Aurelian, inspector urbanism, procesul verbal nr.8508 din 15.11.2021 al Comisiei de inventariere a patrimoniului, planurile de amplasament cu extrasele de Carte Funciară, adresa nr.556.925 din 11.12.2017 a Ministerului Finanțelor Publice – Secretar de Stat, declarațiile notariale ale deținătorilor de terenuri și raportul de avizare al comisiei de specialitate din cadrul Consiliului local;

În baza prevederilor art.4 din Legea nr.213/1998 privind proprietatea publică și regimul juridic al acesteia, ale HG nr.392/2020 privind aprobarea Normelor tehnice pentru întocmirea inventarului bunurilor care alcătuiesc domeniul public și privat al comunelor, al orașelor, a municipiilor și al județelor, ale art.554, 557, 876 și 888 din Codul Civil aprobat prin Legea nr.287/2009, republicată, cu modificările și completările ulterioare, ale art.26 și 36, alin.1 din Legea nr.19/1991, republicată, privind fondul funciar, ale art.7, alin.1 din Legea contabilității nr.82/1991, republicată, ale art.12 din Ordinul Ministerului Finanțelor Publice nr.2861/2009 pentru aprobarea Normelor privind organizarea și efectuarea inventarierii elementelor de natura activelor, datoriilor și capitalurilor proprii și ale Legii nr.161/2003 privind unele măsuri pentru asigurarea transparenței în exercitarea demnităților publice, a funcțiilor publice și în mediul de afaceri, prevenirea și sancționarea corupției;

În temeiul dispozițiilor art.129, alin.2, lit.c, art.139, alin.1 și 3, lit.g, art.196, alin.1, lit.a și art.354, art.355, art.357 din O.U.G. nr.57/2019 privind Codul Administrativ, cu modificările și completările ulterioare,


**HOTĂRĂȘTE:**

*Art.1.- Se atestă apartenența la domeniul public al comunei Moldovița, județul Suceava, a imobilelor cuprinse în anexă, care face parte integrantă din prezenta hotărâre.*

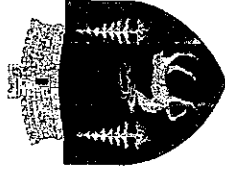
*Art.2.- Primarul și viceprimarul comunei Moldovița, județul Suceava, prin compartimentul de urbanism și amenajare a teritoriului, vor duce la îndeplinire prevederile prezentei hotărâri.*

**PREȘEDINTE DE ȘEDINȚĂ  
BALABAȘCIUC MUGUREL ȘORIN**

Moldovița, 26.11.2021  
Nr.55/2021



**CONTRASEMNEAZĂ  
SECRETAR GENERAL  
MALEȘ MIHAI-FLORIN**



ROMANIA  
JUDEȚUL SUCEAVA  
COMUNA MOLDOVIȚA

Moldovița, nr. 421, cod poștal 727.385

Tel/fax: 0230/336.115 & 0230/336.190

e-mail: [primaria.moldovita@yahoo.com](mailto:primaria.moldovita@yahoo.com)

**CONSILIUL LOCAL**

**ANEXĂ**


**la Hotărârea nr.55 din 26.11.2021**

SECȚIUNEA I Bunuri imobile						
Nr. crt.	Codul de clasificare	Denumirea bunului	Elementele de identificare	Anul dobândirii și/sau al dării în folosință	Valoarea de inventar (mii lei)	Situația juridică actuală
0	1	2	3	4	5	6
1	1.3.7	Teren de sport aferent Școlii Generale Argel	2867 mp			parte din nr. cad.40/4 din C.F.34588 Moldovița
2	1.3.7	Teren aferent Căminului Cultural Argel	366 mp			parte din nr. cad.40/4 și parte din nr. cad 16 din C.F.34588 Moldovița
3	1.3.7.1	Drum Plaiasca – tronson 1	4.353 mp			parte din nr. cad.779 din C.F.I Argel
4	1.3.7.1	Drum Plaiasca – tronson 2	741 mp			parte din nr. cad.729/4 din C.F.34591 Moldovița, parte din nr. cad 723 din C.F.34605 Moldovița și parte din nr. cad.719/1 din C.F.34611 Moldovița
5	1.3.7.1	Drum Plaiasca – tronson 3	1.076 mp			parte din nr. cad.719/1 din C.F.34611 Moldovița, parte din nr. cad 716 din C.F.34604 Moldovița
6	1.3.7.1	Drum Plaiasca – tronson 4	861 mp			parte din nr. cad.719/3 din C.F.34609 Moldovița
7	1.3.7.1	Drum Plaiasca – tronson 5	2.512 mp			parte din nr. cad.706 din C.F.34610 Moldovița, parte din nr. cad 707/1 din C.F.33200 Moldovița și parte din nr. cad.719/3 din C.F.34609 Moldovița

8	1.3.7.1	Drum Plaiasca – tronson 6	1.126 mp			parte din nr. cad.703/2 din C.F.34606 Moldova, parte din nr. cad 706 din C.F.34610 Moldova
9	1.3.7.1	Drum comunal	Sat Moldova, pietruit, L = 98 ml, în suprafață de 411 mp, de la drum județean la locuința lui Mneșciuc Marcela			parte din nr. cad.628/7 și parte din nr. cad.628/8 neînscrise în Cartea Funciară
10	1.3.7.1	Drum comunal	Sat Moldova, pietruit, în suprafață de 1116 mp, L = 149 ml, de la drum județean la Hauca Artimon			parte din nr. cad.516/1 din C.F.30018 Moldova
11	1.3.7	Teren aferent pod rutier	Sat Moldova, în suprafață de 200 mp, lângă locuitorul Dujac Gheorghe			parte din nr. cad.2787 neînscrisă în Cartea Funciară
12	1.3.17.2	Pod rutier	Sat Moldova, din beton, în suprafață 121 mp, lângă locuitorul Dujac Gheorghe			parte din nr. cad.2787 neînscrisă în Cartea Funciară
13	1.3.7	Teren aferent pod rutier	Sat Moldova, în suprafață 214 mp, lângă locuitorul Duprii Daniel			parte din nr. cad.2787 neînscrisă în Cartea Funciară
14	1.3.17.2	Pod rutier	Sat Moldova, din beton, în suprafață de 214 mp, lângă locuitorul Duprii Daniel			parte din nr. cad.2787 neînscrisă în Cartea Funciară
15	1.3.7	Teren aferent pod rutier	Sat Demacuș, în suprafață 128 mp, lângă Biserica Adventistă de Ziua a VII-a			parte din nr. cad.2794 neînscrisă în Cartea Funciară
15	1.3.17.2	Pod rutier	Sat Demacuș, din beton, în suprafață de 119 mp, lângă Biserica Adventistă de Ziua a VII-a			parte din nr. cad.2794 neînscrisă în Cartea Funciară
16	1.3.7	Teren aferent pod rutier	Sat Demacuș, în suprafață 355 mp, lângă locuitorul Zelinschi Liviu			parte din nr. cad.2783 neînscrisă în Cartea Funciară
17	1.3.17.2	Pod rutier	Sat Demacuș, în suprafață 183 mp, lângă locuitorul Zelinschi Liviu			parte din nr. cad.2783 neînscrisă în Cartea Funciară
18	1.3.7.1	Drum comunal	Sat Moldova, pietruit, L = 86 ml, în suprafața de 462 mp, de la drum vicinal la Tureac Viorica			parte din nr. cad.255/5 din C.F.31464 Moldova
19	1.3.7.1	Drum comunal	Sat Moldova, pietruit, L = 169 ml, în suprafață de 787 mp, de la drum vicinal la Canal Ascunsu			parte din nr. cad.255/1 din C.F.30003 Moldova
20	1.3.7.1	Drum comunal	Sat Moldova, pietruit, L = 88 ml, în suprafață de 317 mp, de la drum județean la drum vicinal			parte din nr. cad.255/1 din C.F.30003 Moldova

21	1.3.7.1	Drum comunal	Sat Moldovița, pietruit, L = 122 ml, în suprafață de 374 mp, de la drum județean la drum vicinal			parte din nr. cad.255/1 din C.F.30003 Moldovița
22	1.3.7.1	Drum comunal	Sat Moldovița, pietruit, L = 101 ml, în suprafață de 836 mp, de la drum județean la S.C. BEST AUTO S.R.L.			parte din nr. cad.255/15 neînscrisă în Cartea Funciară
23	1.3.7.1	Drum comunal	Sat Moldovița, de pământ, L = 104 ml, în suprafață de 564 mp, de la drum vicinal la albie râu Moldovița			parte din nr. cad.191 și parte din nr. cad.192 neînscrise în Cartea Funciară
24	1.3.7.1	Drum comunal	Sat Moldovița, de pământ, L = 114 ml, în suprafață de 520 mp, de la drum județean la teren proprietate Males Elena			parte din nr. cad.2740 neînscrisă în Cartea Funciară
25	1.3.7.1	Drum comunal	Sat Moldovița, de pământ, L = 95 ml, în suprafață de 564 mp, de la drum județean la Pădure Doina			parte din nr. cad.60/2 și parte din nr.cad.69/2 neînscrise în Cartea Funciară
26	1.3.7.1	Drum comunal	Sat Moldovița, de pământ, L = 654 ml, în suprafață de 3.416 mp, de la drum județean la Bodnar Gheorghe			parte din nr. cad.2736 neînscrisă în Cartea Funciară

**PREȘEDINTE DE ȘEDINȚĂ**  
**BALABAȘCIUC MUGURELĂ**



**CONTRASEMNĂZĂ**  
**SECRETAR GENERAL**  
**MALEȘ MIHAIL-FIORIN**